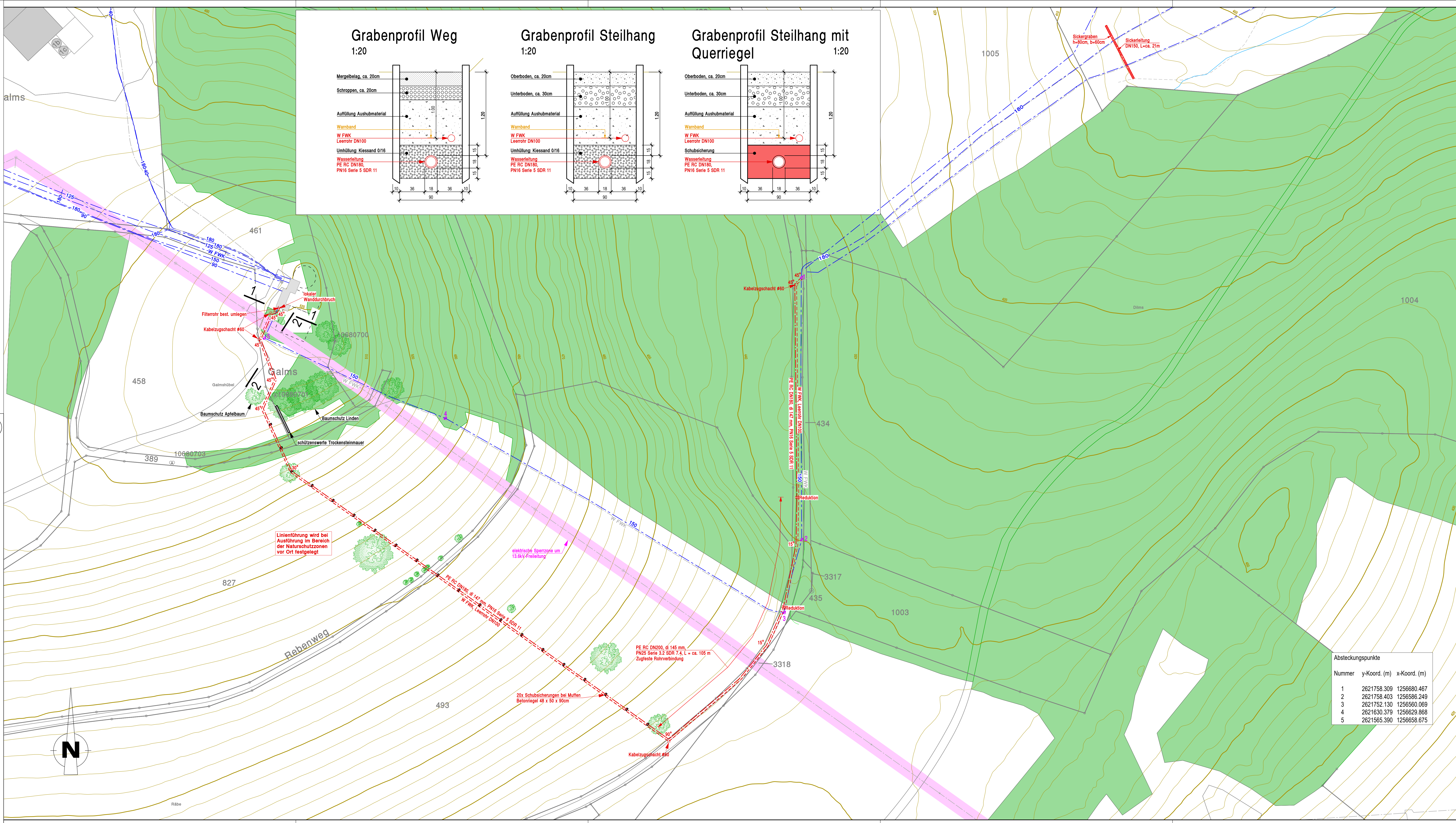
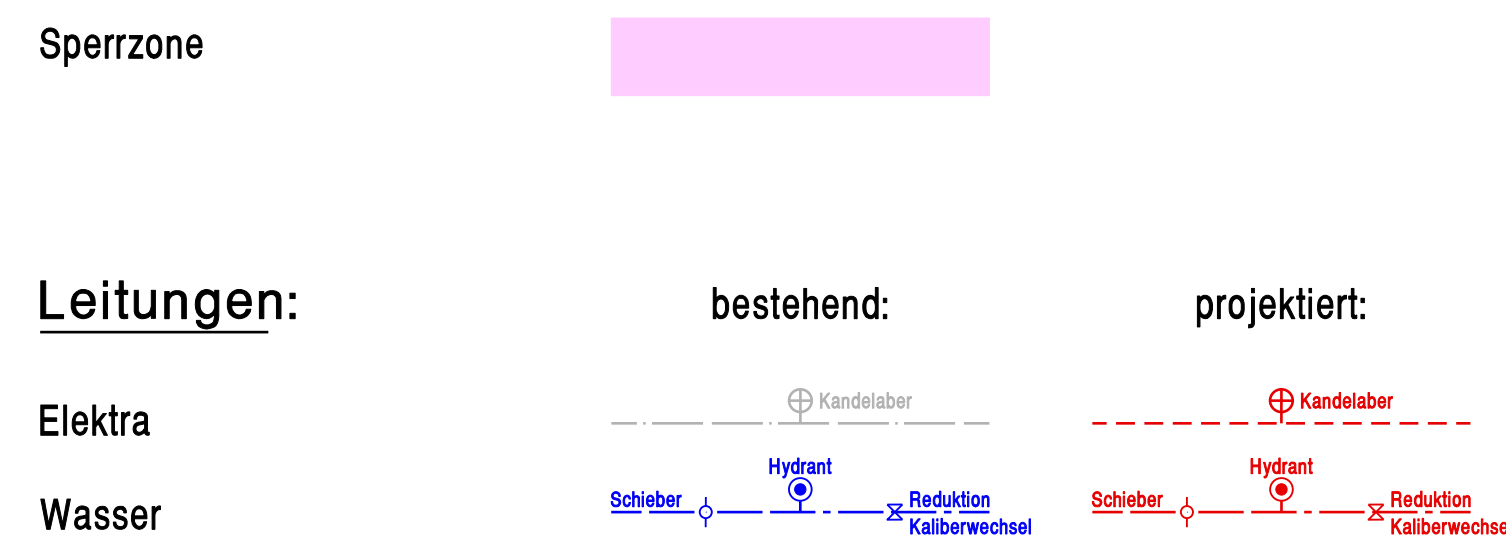
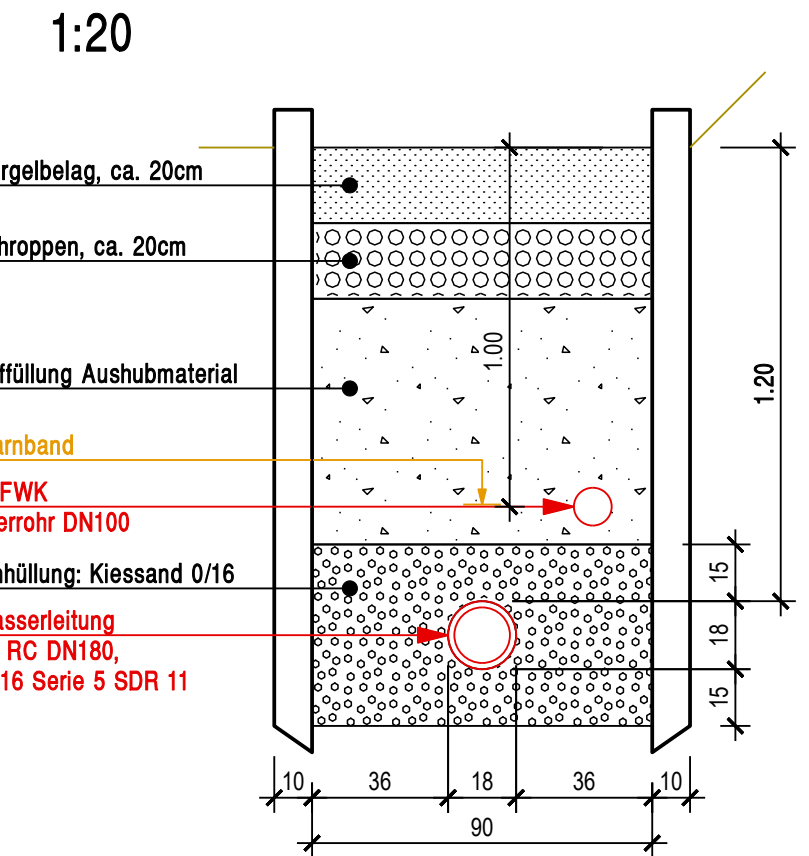


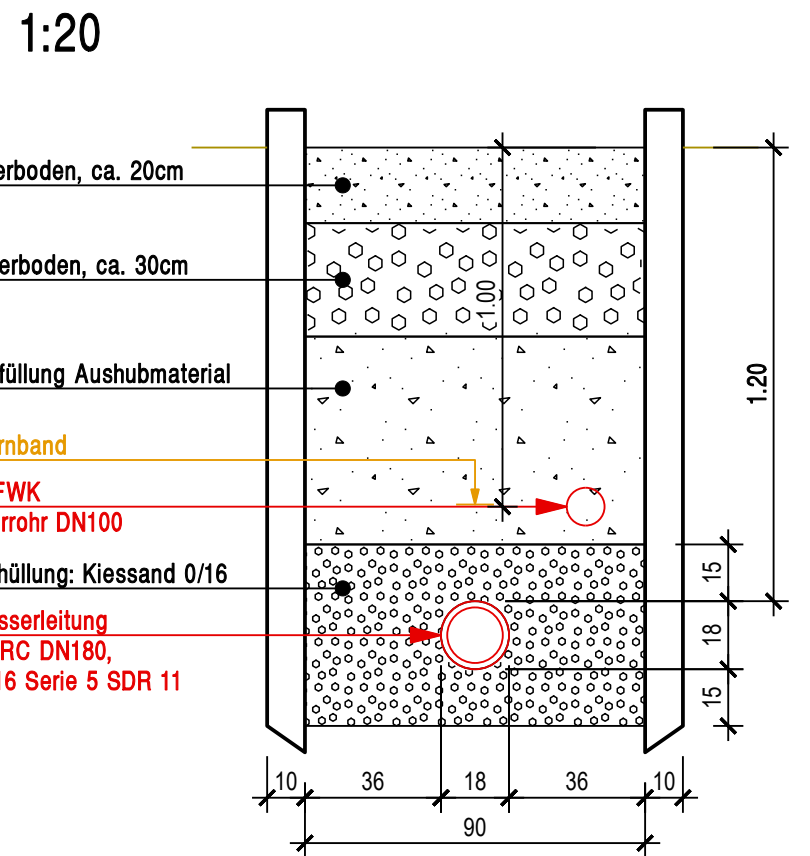
**Legende:**



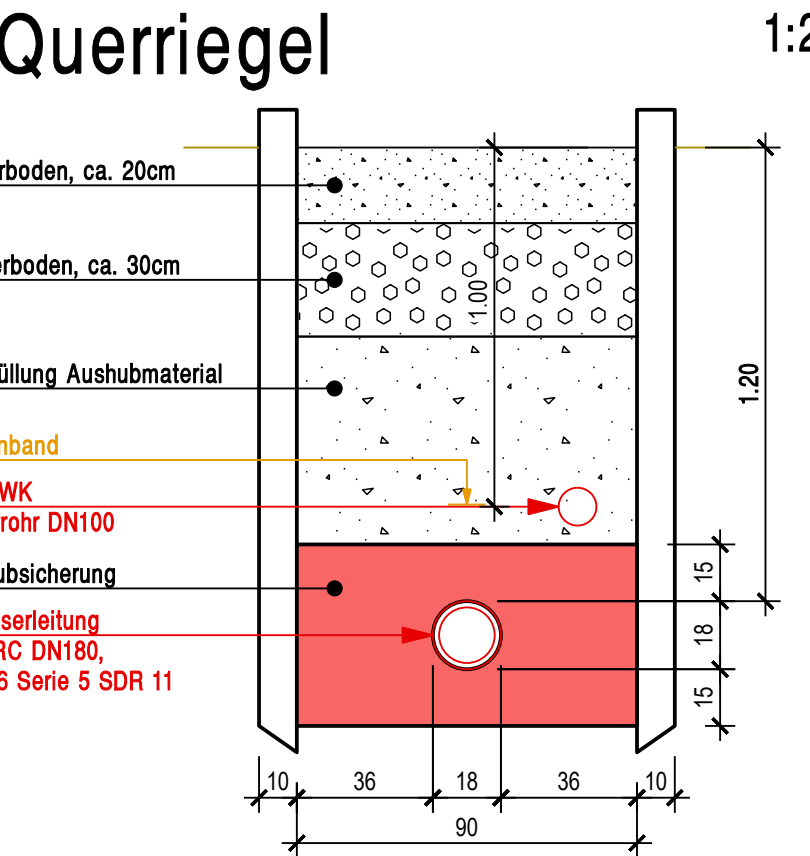
**Grabenprofil Weg**



**Grabenprofil Steilhang**



**Grabenprofil Steilhang mit Querriegel**



Gemeinde Seltisberg  
**Ersatz Trinkwasserleitung  
 Reservoir Galms**

Bauprojekt  
**Situation**

**Entwurf**

**ÜBERSICHTSPLAN**

CAD-SYSTEM: Cadwork	VERTRETER BAUHERRSCHAFT: Gemeinde Seltisberg / Lupatzen			
PLANFORMAT: 128 x 99,4	MASSSTAB: 1:500			
PLANNUMMER	PROJEKTVERFASSER			
L10021/01				
PROJEKTVERFASSER <b>HOLINGER AG INGENIEURUNTERNEHMEN</b> Galmshöhe 4, CH 4402 Lupatzen Telefon +41 (0)61 926 23 23 info@holinger.com www.holinger.com	INDEX	DATUM	GEZ.	KONTR.
A	14.09.2023	ARG		
B				
C				

**HOLINGER**  
the art of engineering

**Absteckungspunkte**

Nummer	y-Koord. (m)	x-Koord. (m)
1	2621758.309	1256680.467
2	2621758.403	1256586.249
3	2621752.130	1256560.069
4	2621630.379	1256629.868
5	2621565.390	1256658.675