

rev.	Datum	Projekt	Gez.	Geprüft	Freigabe
a	30.09.2022	PG	SV	PG	
b	18.10.2022	PG	SV	PG	
c					

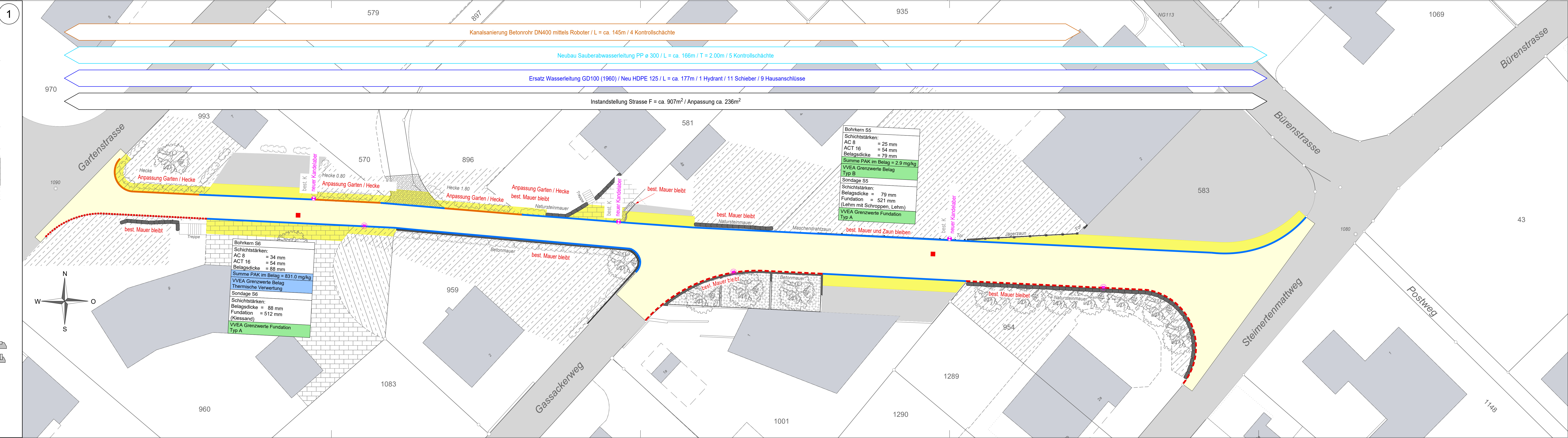
Plan: S:\Projekte\Lupsingen\41032\_Hagenweg\04\_Plaene\41032\_Pla01\_Strassenbau 2d  
GB-Grundlage: Geodaten des Kantons Basel-Landschaft (Bezug via geoshop 29.03.2022)

Legende:  
bestehend

- Vorgärten
- Schotter
- Schwarzbelag
- Beton-Pflastersteine
- Strauch / Lebhag
- Natursteinmauer

- neu**
- Schalenstein Typ 12
- Stellplatte SN8/25
- Fugensanierung
- Strassenfläche, 8cm ACT 22N / 3.5cm AC 11N
- Anpassung

L = 215 m  
L = 25 m



rev.	Datum	Projekt	Gez.	Geprüft	Freigabe
a	30.09.2022	PG	SV	PG	
b	18.10.2022	PG	SV	PG	
c					

Plan: S:\Projekte\Lupsingen\41032\_Hagenweg\04\_Plaene\41032\_Pla02\_Werke\_WAS\_2d  
 GB-Grundlage: Geodaten des Kantons Basel-Landschaft (Bezug via geoshop 29.03.2022)  
 Planformat: 1260 x 297 mm  
 Ausdruck: 18-10-2022

Legende Leitungskataster:

**bestehend:**

**Abwasser**

- Freiabflussleitung WAS
- Freiabflussleitung WAR
- Ortsbetonschacht
- Leitungsverlauf unsicher

**Wasser**

- Wasserleitung
- Schieber
- Klappe
- Entlüftung
- Unterfuhrhydrant
- Schacht
- Überfuhrhydrant
- Ferrnledekabel

**Gas**

- Schieber
- Siphon
- Leitungsverlauf unsicher
- Einsteigschacht
- Klappe
- Ferrnledekabel

**Elektrizität**

- Kabelleitung
- Schlaufenschacht
- Einsteigschacht mit Deckel
- Kabelverteilung
- Leitungsverlauf unsicher

**Telefon**

- Zweizelleitung
- Leitungsverlauf unsicher
- Kanal-Kaliberwechsel
- Schachtentlüftung
- Leitungsverlauf unsicher

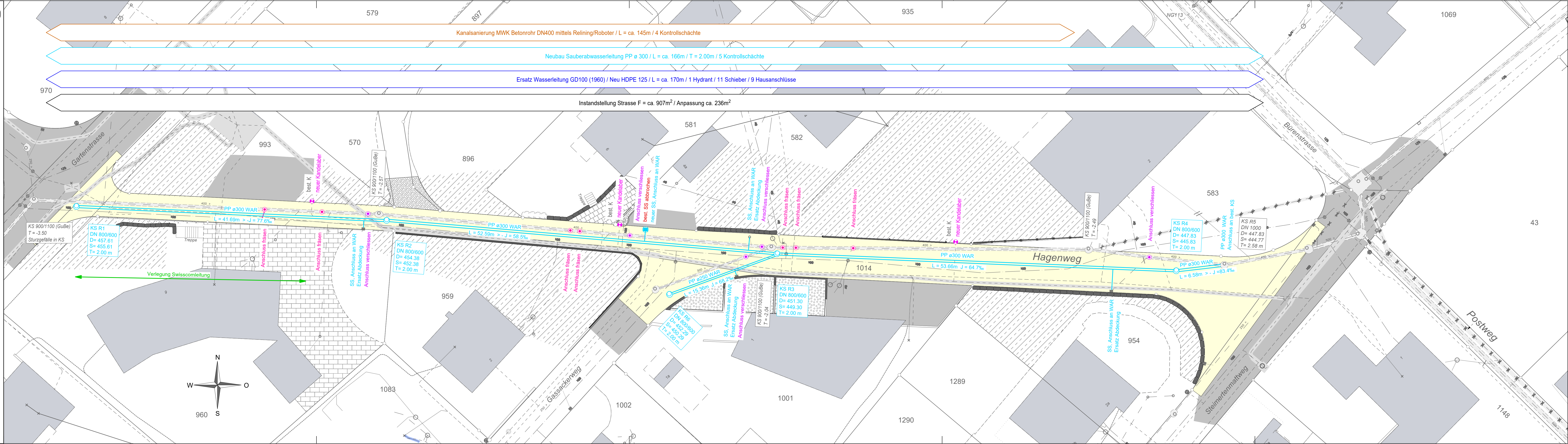
**TV**

- Ferrnledekabel
- Schacht (Überdeckt)
- Verteilerkabine
- Leitungsverlauf unsicher

**projektiert:**

**Abwasser**

- Sauberabwasserleitung
- Kontrollschacht
- SS Schlammammler



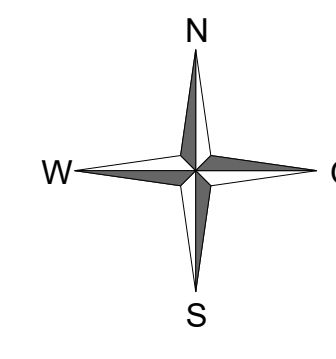


SR	Steri + Ruggli Ingenieure + Raumplaner AG Unterdorfstrasse 38, 4415 Lausen Tel: 061 926 84 30
----	--

Planmet: 1200 x 584 mm  
Ausdruck: 15-10-2022

Legende

- Vorgärten
- Schotter
- Schwarzbelag
- Beton-Pflastersteine
- Strauch / Lebhag
- Natursteinmauer

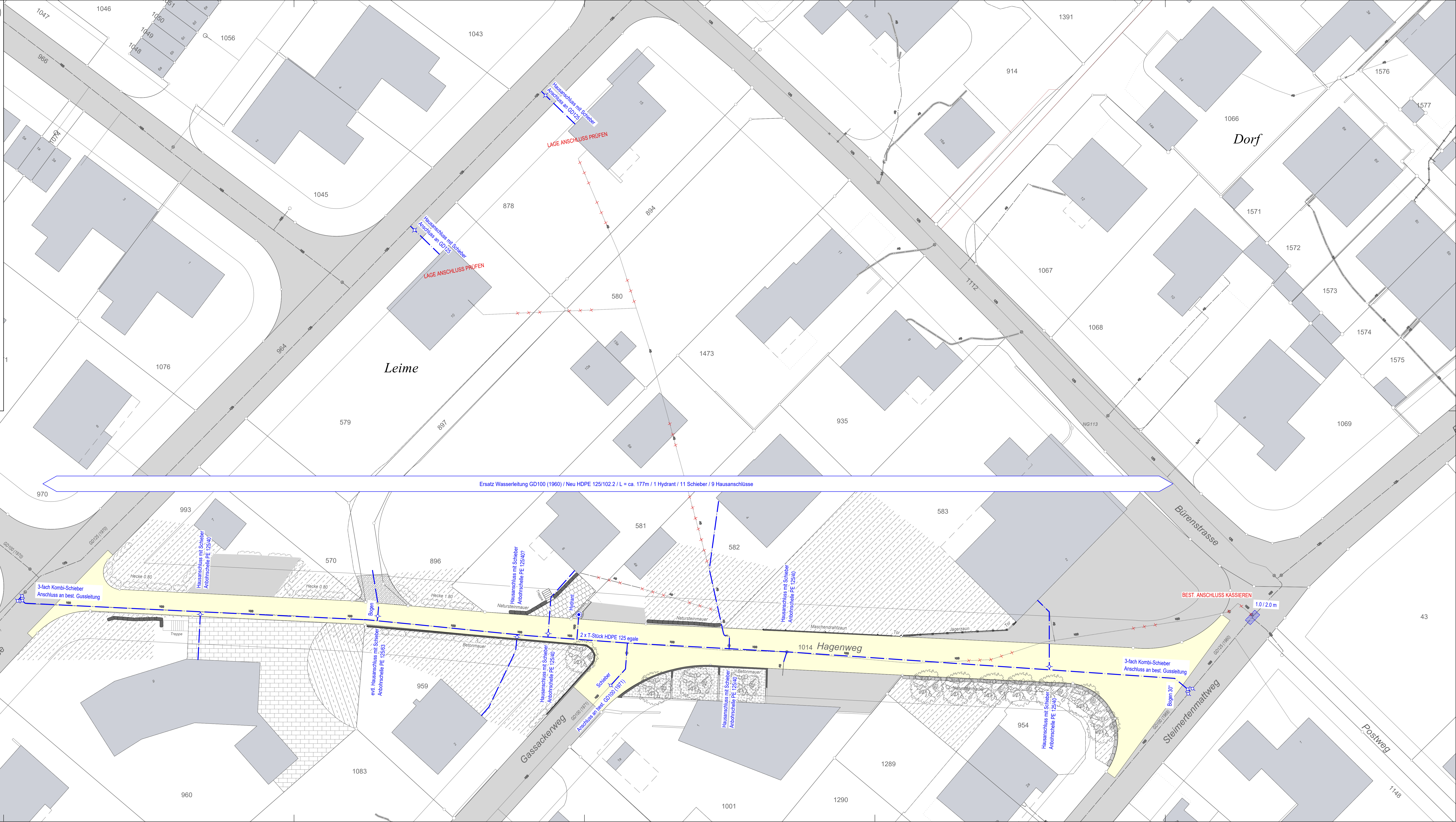


Wasserleitung

- Hauptleitung: HDPE 100, PN16 S5, glattendig, DN125/102.2
- Hydrant: Typ Hinni, 2000 (Unterteil), einarmig (Oberteil)
- Schieber(kombi): Hawle System 2000, teleskop
- Anschlüsse: Anbohrschelle Typ Hawle HAKU mit ZAK-Anschluss
- Druckproben: sind vor dem Anschluss der Hausanschlüsse zu tätigen!

Gesamtausmass Hagenweg

- Wasserleitung  
HDPEø125/102.2 L = 170 m
- Hausanschlüsse  
Anschlüsse DN40 Stk = 6 L = 44.98 m  
Anschlüsse DN63 Stk = 1 L = 7.40 m
- Armaturen  
3-fach Kombi Schieber Stk = 2  
Schieber HDPE 125 Stk = 2  
Schieber HDPE 63 Stk = 1  
Schieber HDPE 40 Stk = 6  
T - Stück egale Stk = 2  
Hydrant Stk = 1



Ersatz Wasserleitung GD100 (1960) / Neu HDPE 125/102.2 / L = ca. 177m / 1 Hydrant / 11 Schieber / 9 Hausanschlüsse

BEST. ANSCHLUSS KASSIEREN 10/2.0 m




Hagenweg  
Kanalisation  
Längenprofil

Stand **Bauprojekt** Plan Nr. **41032\_Pla04**

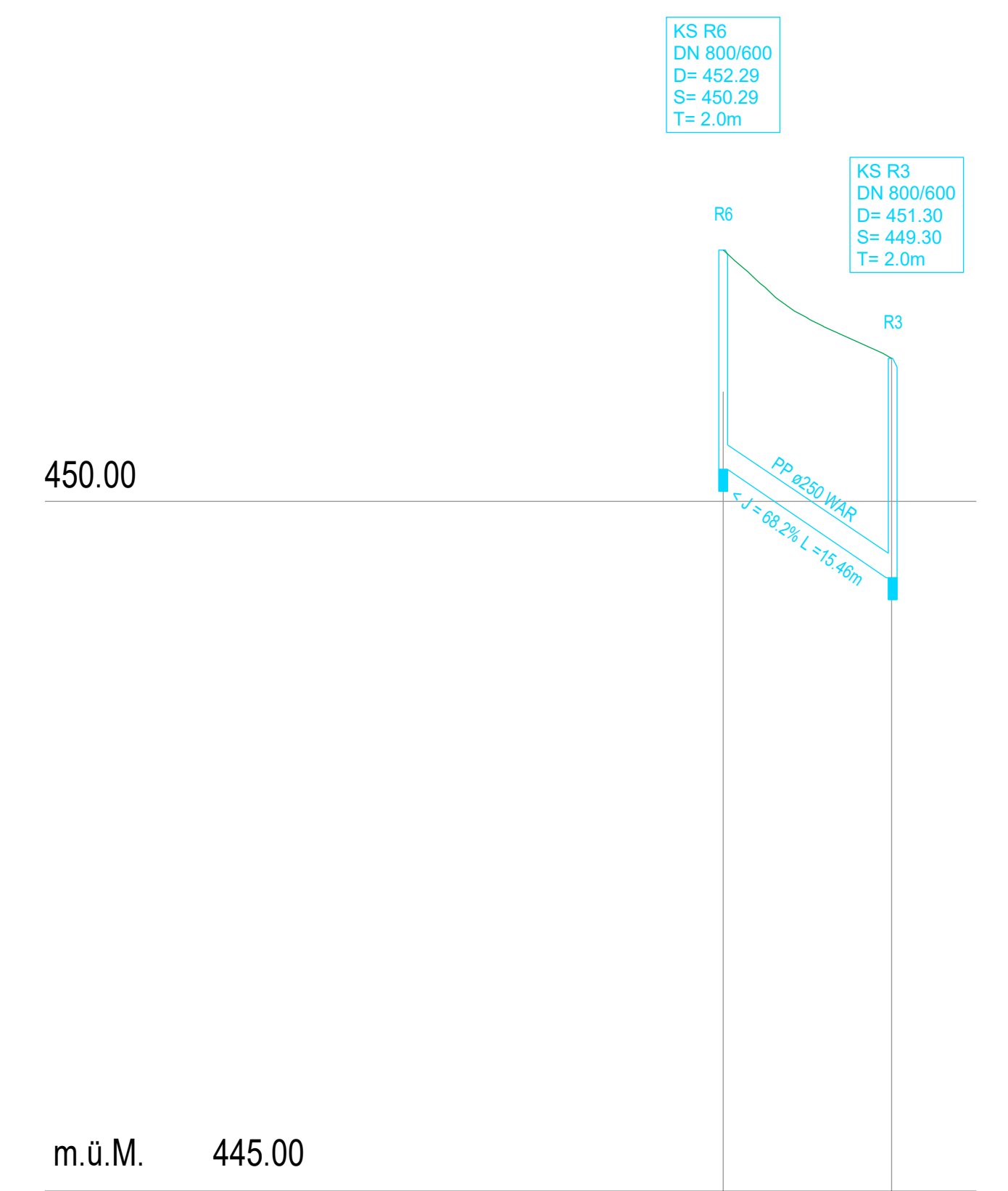
SR	Sternli + Ruggli Ingenieure + Raumplaner AG Unterdorfstrasse 38, 4415 Lausen Tel: 061 926 84 30	Datum	Projekt	Gez.	Geprüft	Freigabe
		30.09.2022	PG	SV	PG	

Planformat: 1050 x 504 mm  
Ausdruck: 19.10.2022



m.ü.M. 445.00

Kontrolschacht	R1	R2	R3	R4	R5
Kilometrierung	0.00	41.69	47.69	52.59	59.29
Terrainhöhen (Deckelhöhen)	457.61	454.39	451.30	447.83	447.36
Projekthöhen (Sohlenhöhen)	455.61	452.38	449.30	445.83	445.35
Differenz Projekt - Terrain Höhe	+2.00	+2.00	+2.00	+2.00	+2.00



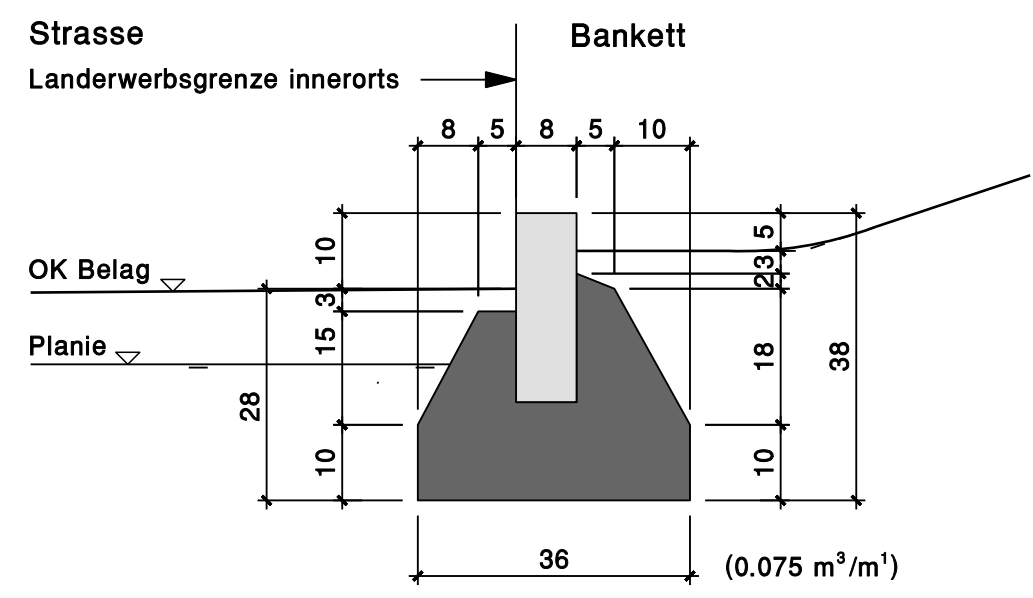
m.ü.M. 445.00

Kontrolschacht	R6	R3
Kilometrierung	0.00	15.36
Terrainhöhen (Deckelhöhen)	452.29	451.30
Projekthöhen (Sohlenhöhen)	450.29	449.30
Differenz Projekt - Terrain Höhe	+2.00	+2.00

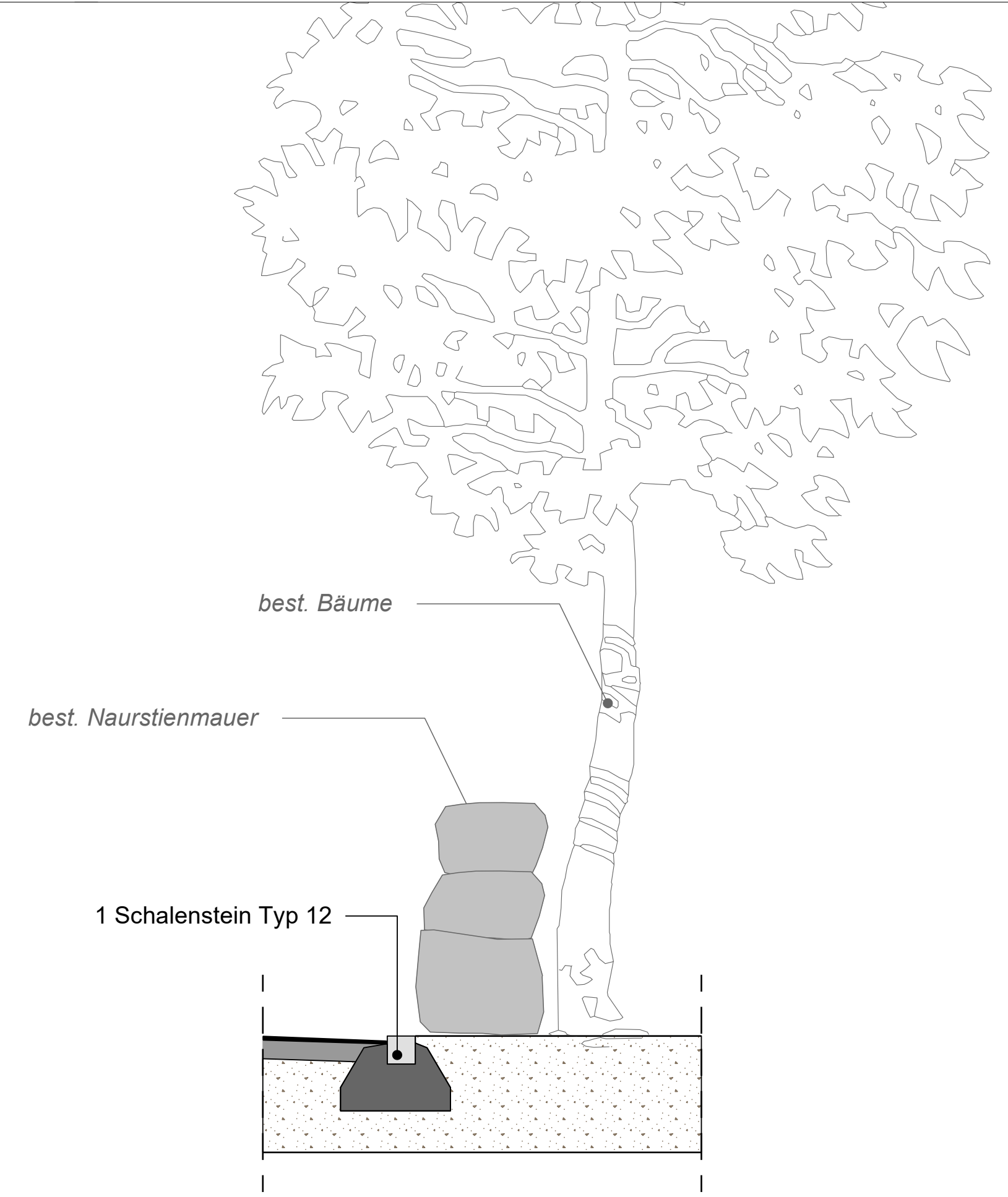
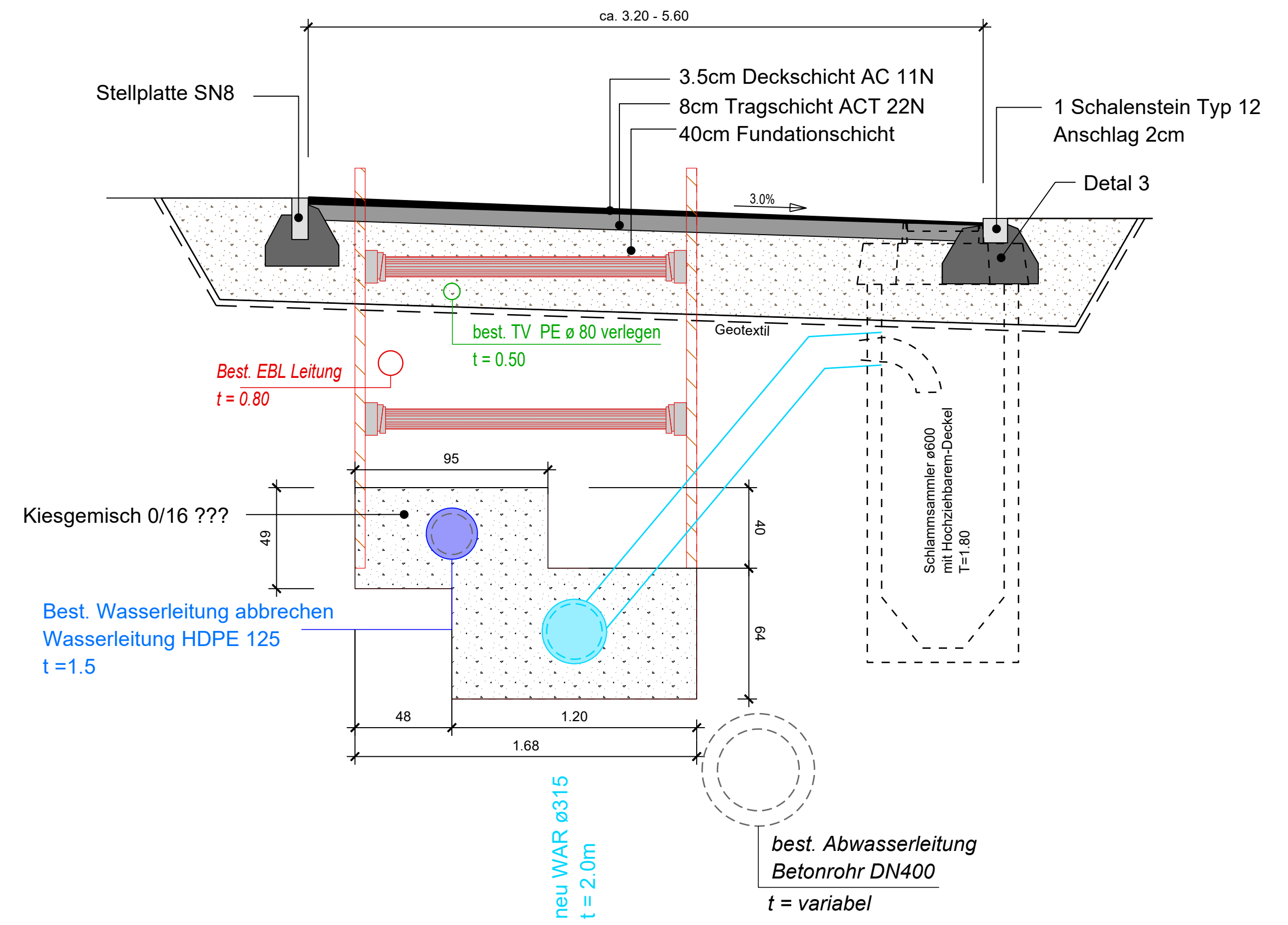
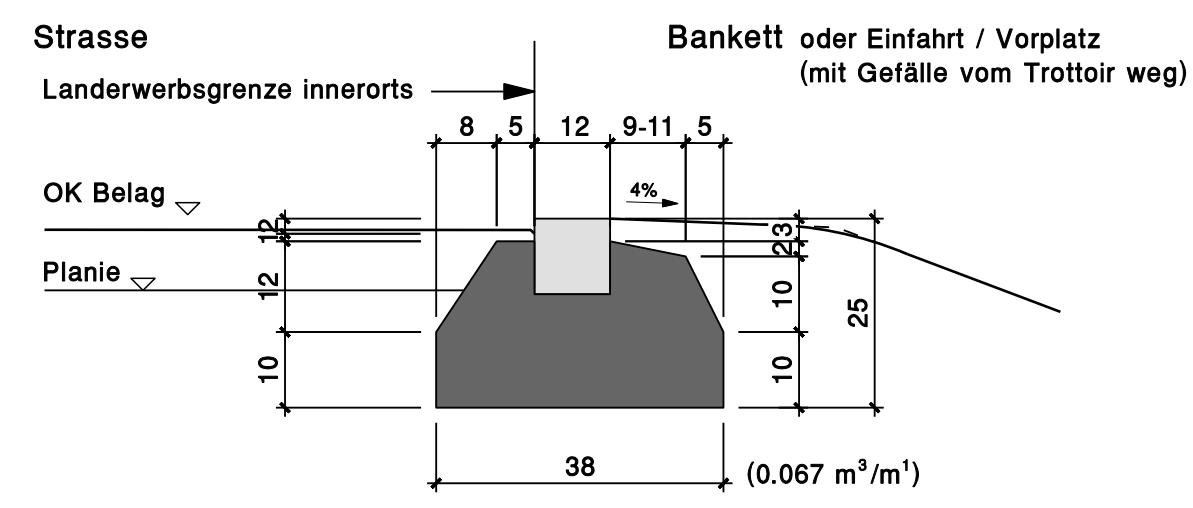


rev.	Datum	Projekt	Gez.	Geprüft	Freigabe
01	30.09.2022	PG	SV	PG	

Detail 1 Mst.: 1:10



Detail 2 Mst.: 1:10



Detail 3 Mst.: 1:10

Gemeinde Lupsingen  
Kanton Basel-Landschaft



Hagenweg  
**Strassenbau**

Absteckungsplan 1:200

Stand: **Bauprojekt** Plan Nr.: 41032\_Pla06

nr.	Datum	Projekt	Gez.	Geprüft	Freigegeben
1	18.10.2022	PG	SV	PG	
a					
b					
c					

SR Sterli + Ruggli Ingenieure + Räumplaner AG  
Unterdorfstrasse 38, 4415 Lausen  
Tel: 061 926 84 30

Plan: S:\Projekt\Lupsingen\1102\_Hagenweg\04\_Plan\1102\_Pla06\_Absteckungsplan 2d  
GB-Grundlage: Geodaten des Kantons Basel-Landschaft (Bezug via geoshop 29.03.2022)

